

MIEJSKOWY PLAN ZAGOSPODAROWANIA PRZESTRZENNEGO

SKALA 1:2000



OZNACZENIA

- GRANICA OBSZARU OBJĘTEGO PLANEM
- LINIE ROZGRANICZAJĄCE TERENY FUNKCYJNALNE O RÓŻNYM PRZEZNACZENIU I O RÓŻNYCH ZASADACH ZAGOSPODAROWANIA
- NIEPRZEKAZALNA LINIA ZABUDOWY POKRYWAJĄCA SIĘ Z LINIĄ ROZGRANICZAJĄCĄ TERENY FUNKCYJNALNE O RÓŻNYM PRZEZNACZENIU I O RÓŻNYCH ZASADACH ZAGOSPODAROWANIA
- NIEPRZEKAZALNA LINIA ZABUDOWY
- PROPONOWANA LOKALIZACJA WIEŻY ELEKTROWNI Z ORIENTACYJNYM ZASIĘGEM FUNDAMENTU, PŁACI MONTAŻOWEGO, PRZEBIEGIEM DRÓG MONTAŻOWYCH I SERWISOWYCH
- ISTN. NAPONOWE LINIE ENERGETYCZNE SN
- ZLIKwidowane GOWERTY WRAZ ZE STREFAMI OCHRONNYMI

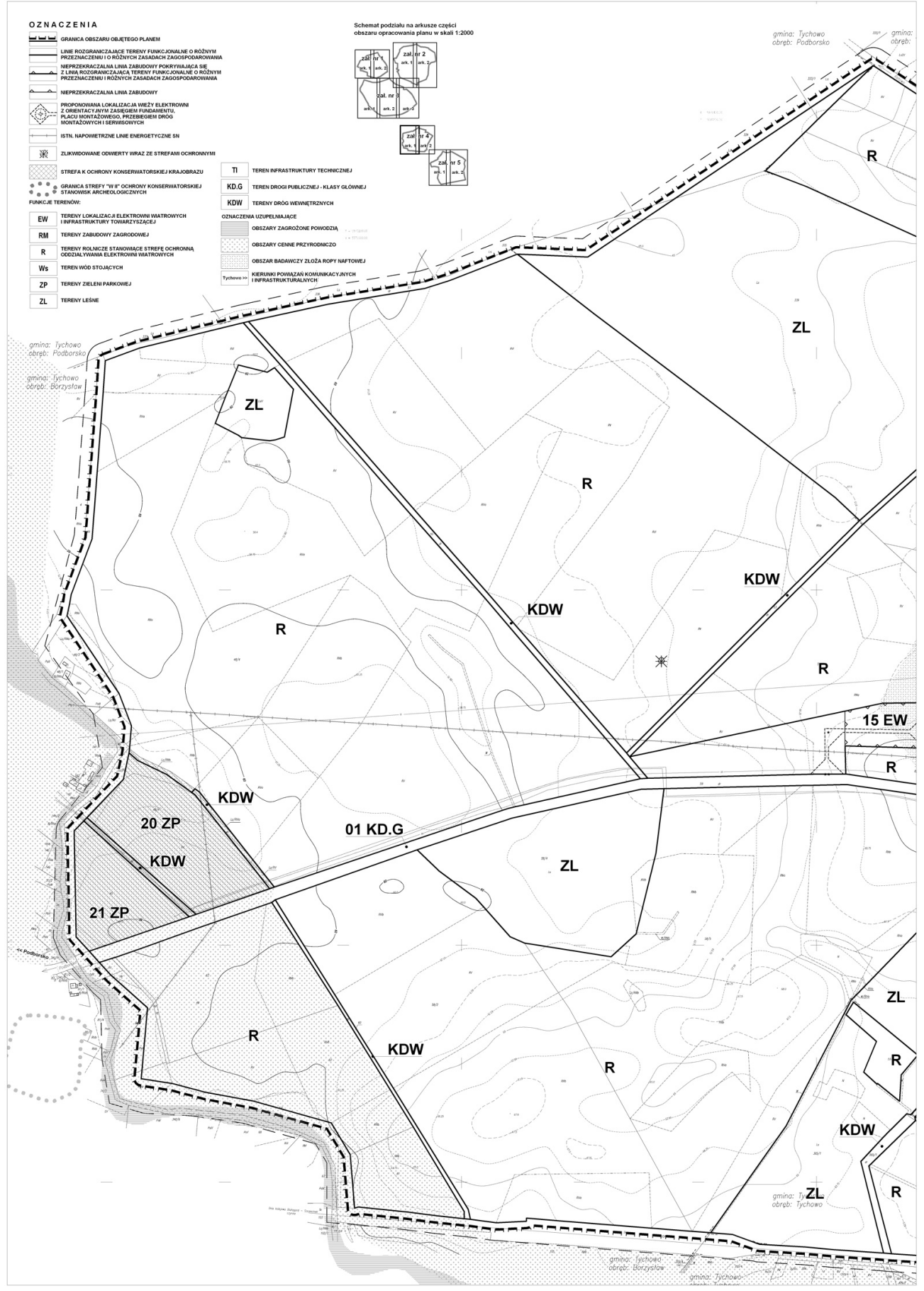
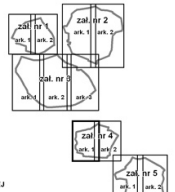
- STREFA K OCHRONY KONSERWATORSKIEJ KRAJOBRAZU
- GRANICA STREFY "W" OCHRONY KONSERWATORSKIEJ STANOWISK ARCHEOLOGICZNYCH

FUNKCJE TERENÓW:

- EW** TERENY LOKALIZACJI ELEKTROWNI WIAТРОВYCH I INFRASTRUKTURY TOWARZYSZĄCEJ
- RM** TERENY ZABUDOWY ZAGRODOWEJ
- R** TERENY ROLNICZE STANOWIĄCE STREFE OCHRONNA ODDZIAŁYWANIA ELEKTROWNI WIAТРОВYCH
- Ws** TERENY WÓD STOJĄCYCH
- ZP** TERENY ZIELENI PARKOWEJ
- ZL** TERENY LEŚNE

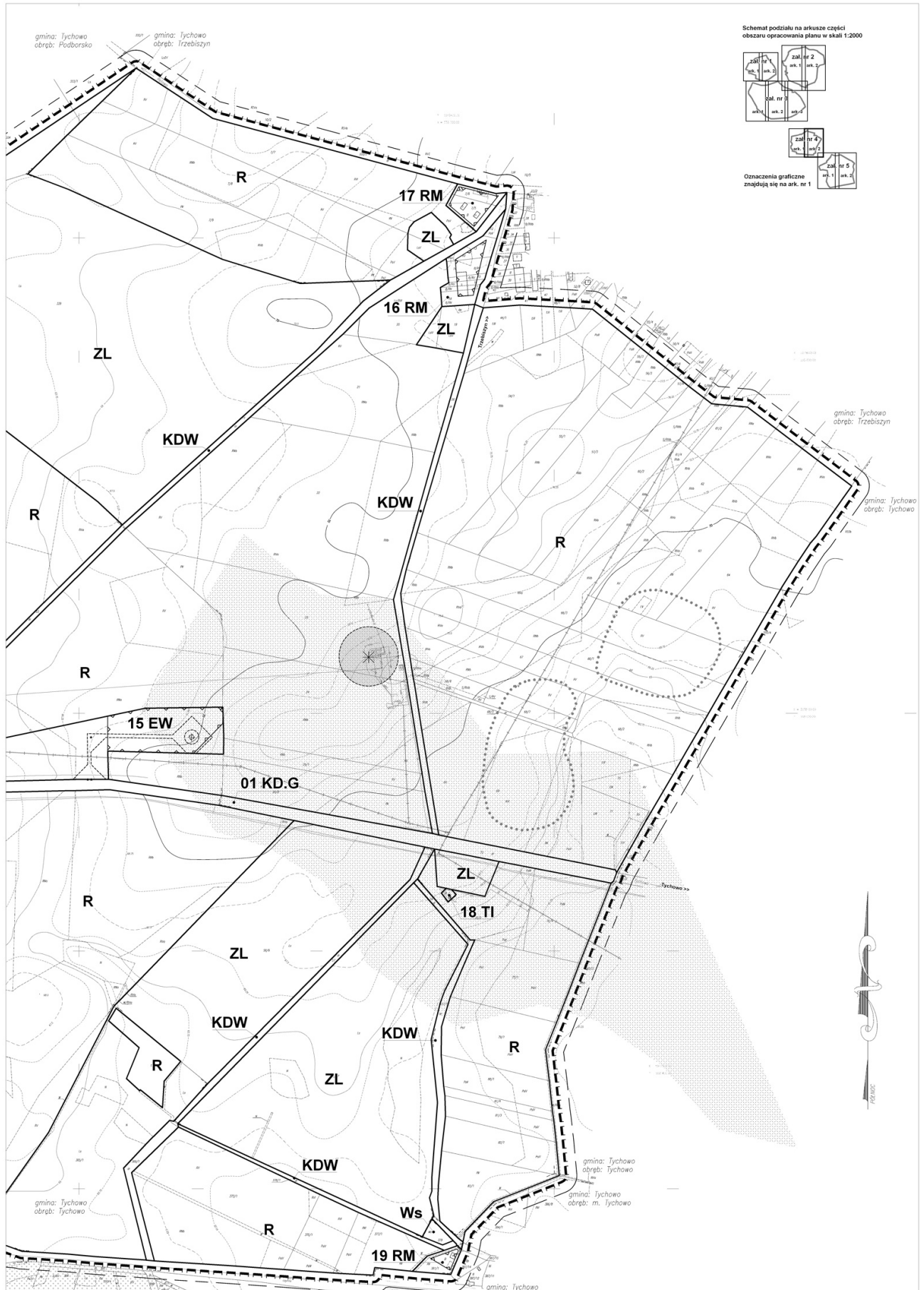

- TI** TEREN INFRASTRUKTURY TECHNICZNEJ
 - KD.G** TERENY DRÓGI PUBLICZNEJ - KLASY GŁÓWNEJ
 - KDW** TERENY DRÓG WEWNĘTRZNYCH
- OZNACZENIA UZUPEŁNIJĄCE
- OBSZARY ZAGROŻONE POWODZIĄ
 - OBSZARY CENNE PRZYRODNICZO
 - OBSZAR BADAWCZY ZŁOŻA ROPY NAFTOWEJ
 - KIERUNKI POWIĄZAŃ KOMUNIKACYJNYCH I INFRASTRUKTURALNYCH

Schemat podziału na arkusze części obszaru opracowania planu w skali 1:2000



MIEJSCOWY PLAN ZAGOSPODAROWANIA PRZESTRZENNEGO

SKALA 1:2000



Schemat podziału na arkusze części obszaru opracowania planu w skali 1:2000

