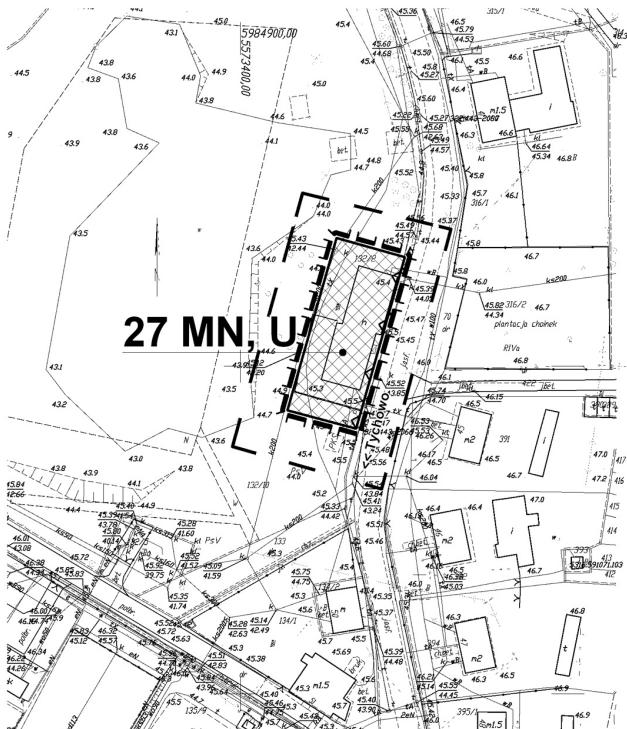








MIEJSKOWY PLAN ZAGOSPODAROWANIA PRZESTRZENNEGO
obręb Dobrowo
SKALA 1:1000




LEGENDA

-  GRANICA OBSZARU OBJĘTEGO PLANEM
-  LINIE ROZGRANICZAJĄCE TERENY FUNKCJONALNE O RÓŻNYM PRZEZNACZENIU I O RÓŻNYCH ZASADACH ZAGOSPODAROWANIA
-  NIEPRZEKACZALNA LINIA ZABUDOWY
-  ZASIĘG STREFY "K" OCHRONY KONSERWATORSKIEJ KRAJOBRAZU

FUNKCJE TERENÓW:

-  **MN, U** TEREN ZABUDOWY MIESZKANIOWEJ JEDNORODZINNEJ I USŁUG

OZNACZENIA UZUPEŁNIAJĄCE

-  **<< Tychowo** KIERUNKI POWIĄZAŃ KOMUNIKACYJNYCH I INFRASTRUKTURALNYCH